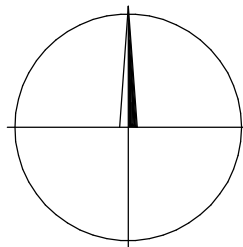
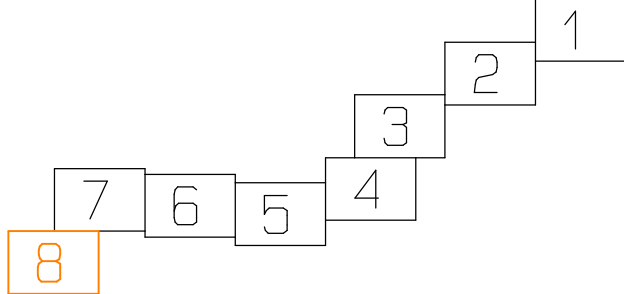


BOD VYTYČOVACÍ SÍTĚ

- o 2378 Bude zachován
- o 2382 Bude zničen
- o 2376 Při ochraně může být zachován
- o 4002 Pomocný bod, dočasně stab.




KLAD MAPOVÝCH LISTŮ



SEZNAM PS, SO :

- PS D1 Kabelizace a vazby na SZZ
- PS D2 Přejezdové zabezpečovací zařízení v km 11,557
- SO D1 Železniční svršek
- SO D2 Železniční spodek
- SO D3 Železniční přejezd v km 11,557
- SO D4 Elektrická přípojka PZZ

			ČÍSLO SOUPRAVY:
REVIZE Č.	DATUM	ZMĚNA	



SB projekt s.r.o.
Kasárenská 4063/4, 695 01 Hodonín

Katastrální území Sudoměřice, Petrov u Hodonína Střelnice nad Moravou Investor: Objednavatel: Název zakázky :	Vyhotovil V. Vyskočil, P. Putna Správa železnic, s.o., Oblastní úřad 1003/7, Nové Město, 11000 Praha 1 SB Projekt s.r.o., Kasárenská 4063/4, 695 01 Hodonín 1	Kontroloval Ing. Svatopluk Štokláška Soudní systém S-JTSK Bpv	zeměměřická kancelář s.r.o. KYJOV , Masarykovo nám. 63 tel. 518 611 666 IČO - 253 287 27
Odstranění TOR na přejezdu P8146 v km 11,557 trati Rohatec - Veselí nad Moravou	Část: 1.3 Datum: 12/2020 Souř.systém: S-JTSK Výškový syst.: Bpv	Zakázka č.: 158/2020	1:1000
Geodetický podklad - Vytyčovací síť	Část: 1.3		
Přehled bodového pole - vytyčovací síť	Příloha: 2.8		